ÚZEMNÍ PLÁN
RAJNOCHOVICE

V Ý K R E S Z Á K L A D N Í H O Č L E N Ě N Í

Legenda

- řešené území
- zastavěné území k 30.6.2012
- 15 index návrhových ploch
- parcelní kresba
- vnitřní kresba parcel

- plochy přestavby
- plochy asanace
- návrhové plochy - zastavitelné plochy
- návrhové plochy - ostatní
- územní rezervy

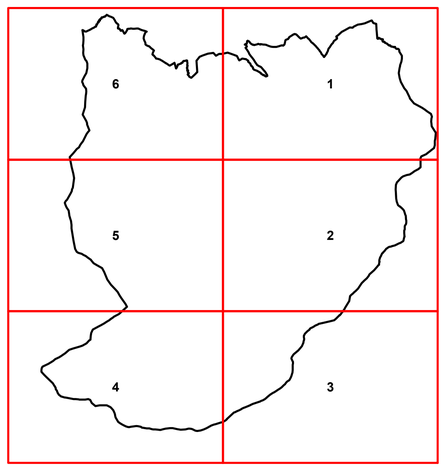

ZÁZNAM O ÚČINNOSTI	
Správní orgán, který územní plán vydal:	**Zastupitelstvo obce Rajnochovice**
Datum nabytí účinnosti:	
Jméno, příjmení, funkce a podpis oprávněné úřední osoby pořizovatele, otisk úředního razítka:	**Věra Raabová, referent odboru územního plánování a stavebního řádu**

GENERÁLNÍ PROJEKTANT:
Ing. Lubor Sawicki I autorizovaný architekt ČKA 03654 I Červenka 1504, 755 01 Vsetín I gsm +420 604 859 068 I www.t-traum.cz; zodpovědná osoba pro ÚSES I Ing. arch. Břetislav Lukeš ČKA 2896

POŘIZOVATEL:
Městský úřad Bystřice pod Hostýnem, odbor územního plánování a stavebního řádu

Č. ZAKÁZKY: vs04-12

DATUM: červen 2013

ÚZEMNÍ PLÁN RAJNOCHOVICE

VÝKRES ZÁKLADNÍHO ČLENĚNÍ

MĚŘÍTKO **1:5 000**

Č. VÝKRESU **A/II.1**

Mapový podklad: © ÚKM ZK – Polohopis informativního charakteru odvozen z katastrální mapy

1

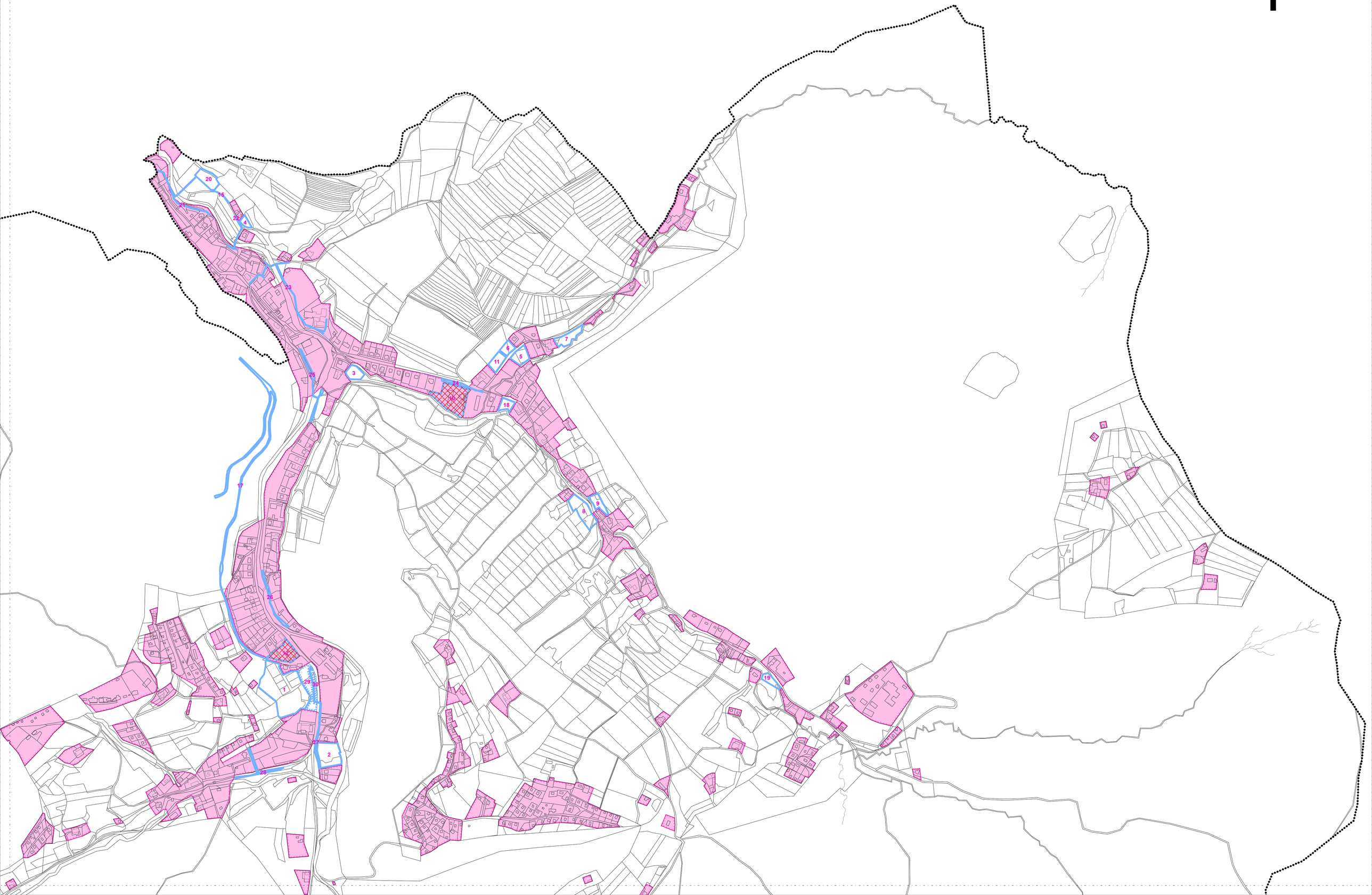

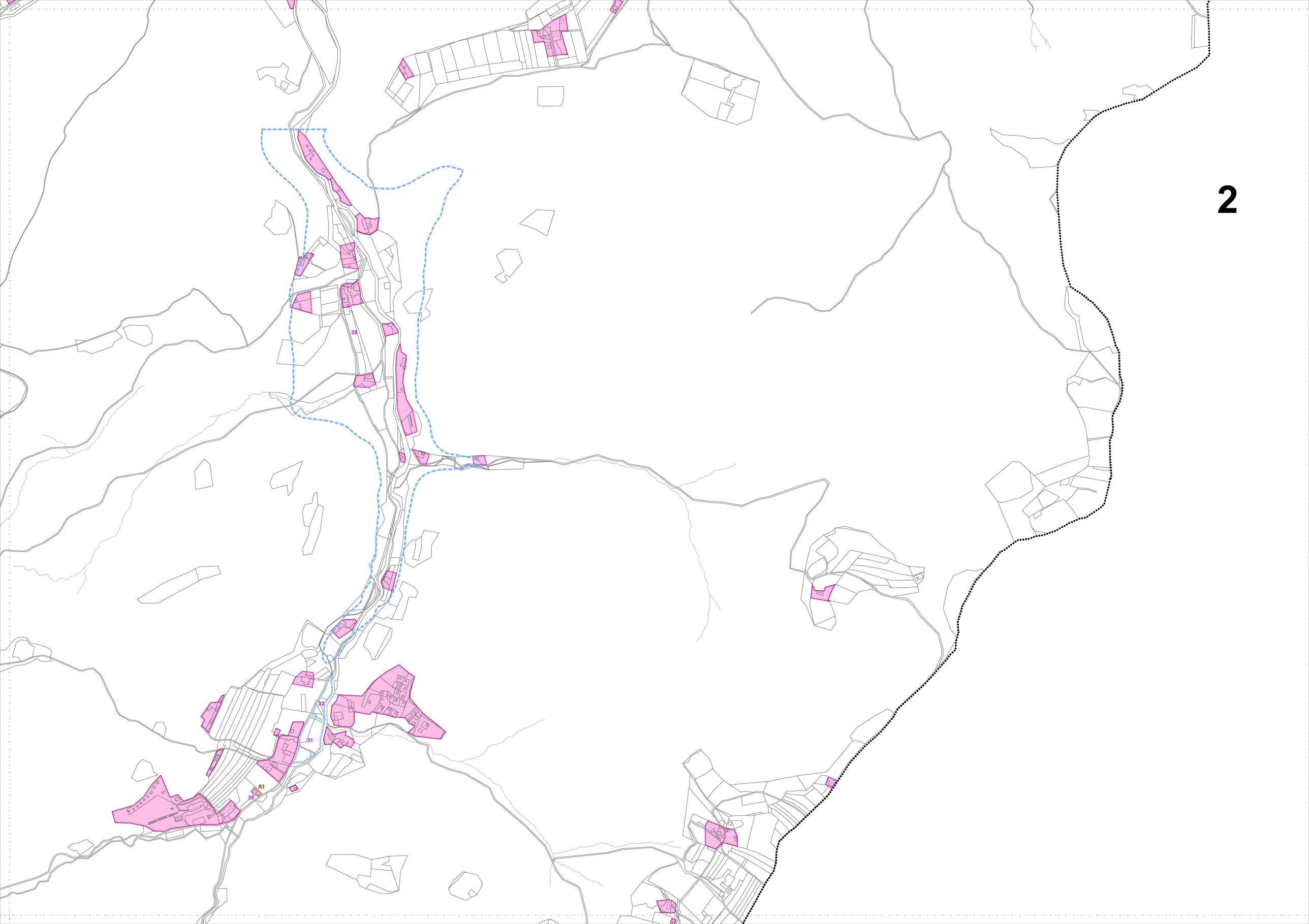
2
35
32
31
A1
33

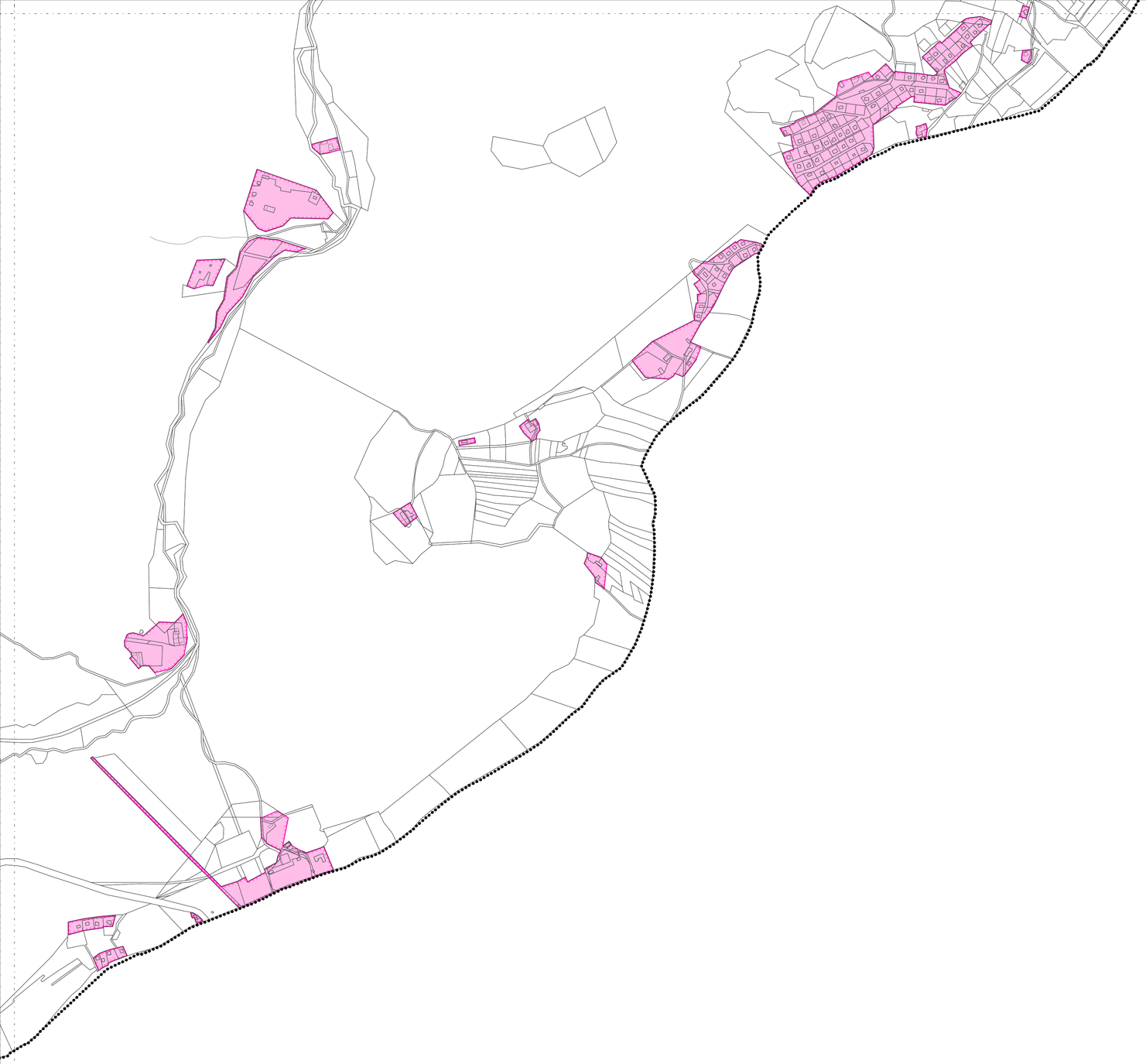

3

4

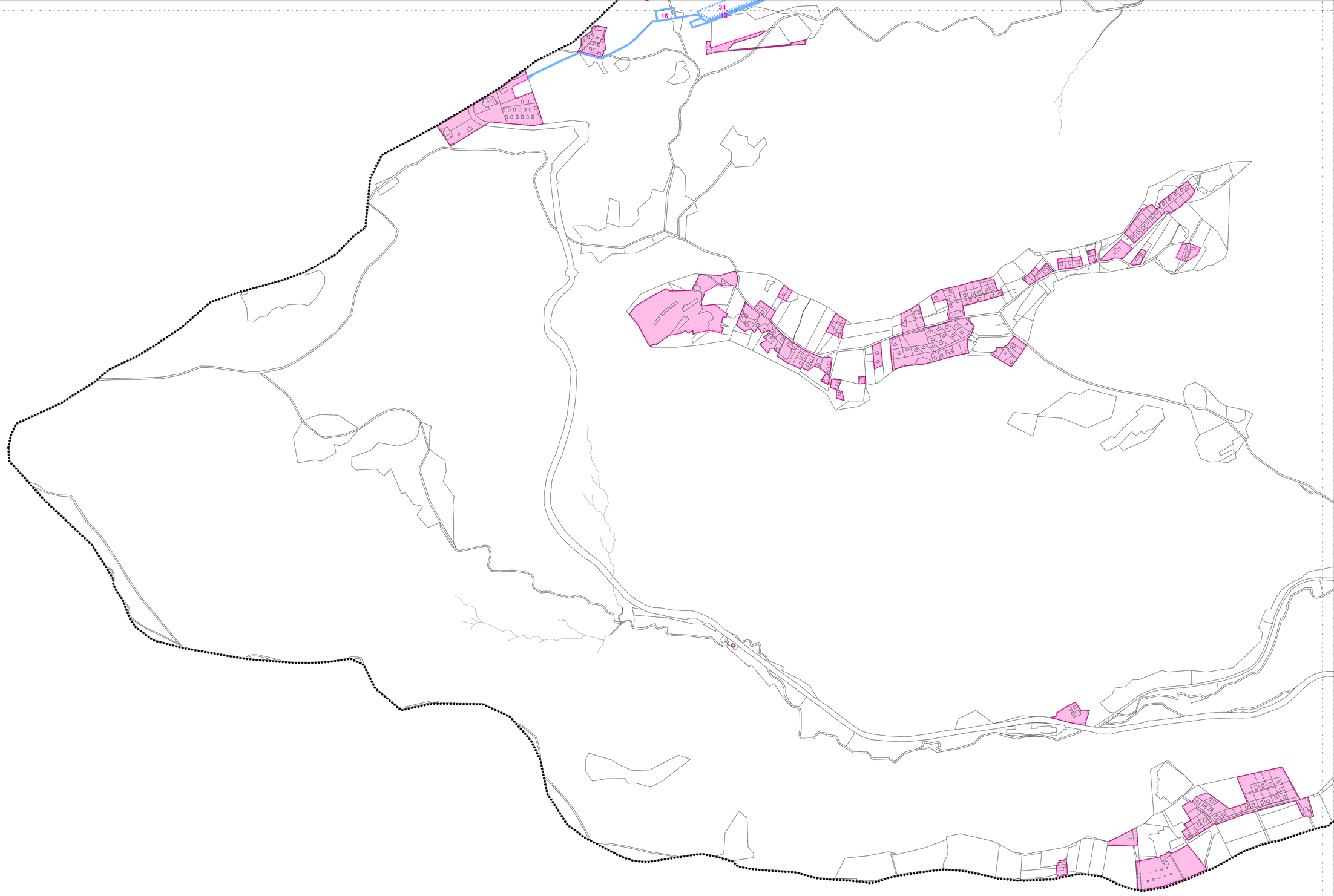

5

6